






**WRRL: 1\_F312**  
**Hydromorphologische Maßnahmen**

**keine Maßnahmen**

**Bestand**

-  Gemarkung
-  Gemeinde
-  Landkreis
-  Fluss\_km
-  Flusswasserkörper  
1\_F312

Geobasisdaten: Bayerische Vermessungsverwaltung

Vorhaben: **Umsetzungskonzept 1\_F312**  
 Lauterach und Nebengewässer: Taubenbach,  
 Hausener Bach, Weihermühlbach, Mühlhau-  
 ser Bach mit Utzenhofer Bach und Wirlbach

Maßstab:  
**1 : 5.000**

**keine Maßnahmen**

Landkreis:  
**Amberg-Sulzbach**

Plan-Nr.:  
**Detailplan 31**

Kommune:  
**Kastl  
 Velburg**

Anlage:  
 6

Vorhabensträger:  
**Freistaat Bayern**

Vorhabenskennzeichen(WAL)

Entwurfsverfasser:  
**WWA Weiden**

Datum  
**14.08.2019**

Unterschrift Entwurfsverfasser:

Dateiablage: G:\zanwender\Janker\  
 Sachgebiet 3.4\Umsetzungskonzepte  
 entworfen: Baumann  
 bearbeitet: Sollfrank/Janker  
 geprüft: Fröhlich  
 Stand: Augsut 2019

